





"DUBOKA DRAGA" - - KRUŠEVO

mj. 1: 1000

granica obuhvata

2.3.1 ELEKTROOPSKRBNNA MREŽA

	trafostanica TS 10(20)/0,4kV
	trasa planirane NN mreže
	planirana trasa javne rasvjete

ZADARSKA ŽUPANIJA		
GRAD OROVAC		
Naziv prostornog plana: Detaljni plan uređenja "Duboka draga" - Kruševac		
Naziv katkovitog prikaza: Elektroapsorbna mreža		
Broj katkovitog prikaza: 2.3.1.	Mjerilo katkovitog prikaza: 1:1000	
Priglasio na sud je ovlaštenik prava stvarnog vlasništva (ili drugi pravnici) Željko Jurić gradnik Orovac	Odobrio katkovitog prikaz i izdvojio plan (odvojivo pravo): danas	
Javna isprava (izdavač, datum): 06.03.2005.	Javni odobri od: od: 06.03.2005. od: 06.10.2005.	
Prikladnost odobrenja za provedbu javne isprave:	Odobrenje javni odobri za provedbu javne isprave od: 06.03.2005.	
Ime, prezime i potpis: _____		
Suglasnost na plan prava stvarnog _____ Zakazao o postupcima odobrenja: GRAD OROVAC (10000)		
Priznao odobrenje i/ili izdvojio plan: _____		
Potpis pravnog odobrenja koji je izdvojio plan:	Odgovorna tijela: GRAD OROVAC, d.o.o., ZADAR (Ime, prezime i potpis): _____	
Voditelj plana: NEBOUŠA VEJELKA, d.i.a. POSREDOVANJE: dr. sc. ZVADKO RAMBROT, d.i.g. ELVIS SMOLJAN, d.i.g. BOZDAR BRANJE, d.i.g.		
Potpis pristojnog fizičnog lica:	Preduhitro pristojbeničko lice: ZELEKO MODERIĆ, majč. (Ime, prezime i potpis): _____	
Mikrofondni opis prostornog plana sa izmjenama: NEĐAŠA SUŠIĆ, d.i.g.	Potpis nadležnog lica: (Ime, prezime i potpis): _____	